

Commune
de Liesse Notre Dame

Plan Local d'Urbanisme

Document graphique n°4.2.A

Plan de zonage - Ensemble du territoire
Echelle 15000

"Vu pour être annexé à la
délibération du




















Cachet de la Mairie et
Signature du Maire :

approuvant le
Plan Local d'Urbanisme"



GEOGRAM sarl
16 rue Rayet Liénart - 51420 WITRY-LES-REIMS
Tél. : 03.26.50.36.86 - Fax : 03.26.50.36.80
bureau.etudes@geogram.fr

Légende

-  Limites communales
-  Emplacements réservés
-  Espaces Boisés Classés
-  Bâtiment d'élevage
-  Chemins inscrits au PDIPR
-  * Elément du patrimoine protégé en application de l'article L151-19 du code de l'urbanisme
- Zones et secteurs**
-  UA - zone urbaine regroupant le centre ancien de Liesse
-  UAs - secteur regroupant le centre ancien de liesse et compris dans le périmètre de la STEP
-  UB - zone urbaine regroupant l'habitat périphérique
-  UBA - secteur urbain réservé aux constructions à vocation scolaire, sportive, ludique et médico-sociale
-  UE - zone urbaine réservée aux équipements
-  UI - zone urbaine réservée aux activités économiques
-  1AUI - zone à urbaniser réservée aux activités économiques
-  1AUz - secteur à urbaniser à vocation d'activités économiques compris dans la ZNIEFF
-  2AU - zone à urbaniser à vocation d'habitat
-  2AUa - zone à urbaniser réservée aux constructions scolaires, sportives et ludiques
-  A - zone agricole
-  N - zone naturelle
-  Ne - secteur naturel, réservé aux équipements publics

Voir document graphique n°4.2.B

